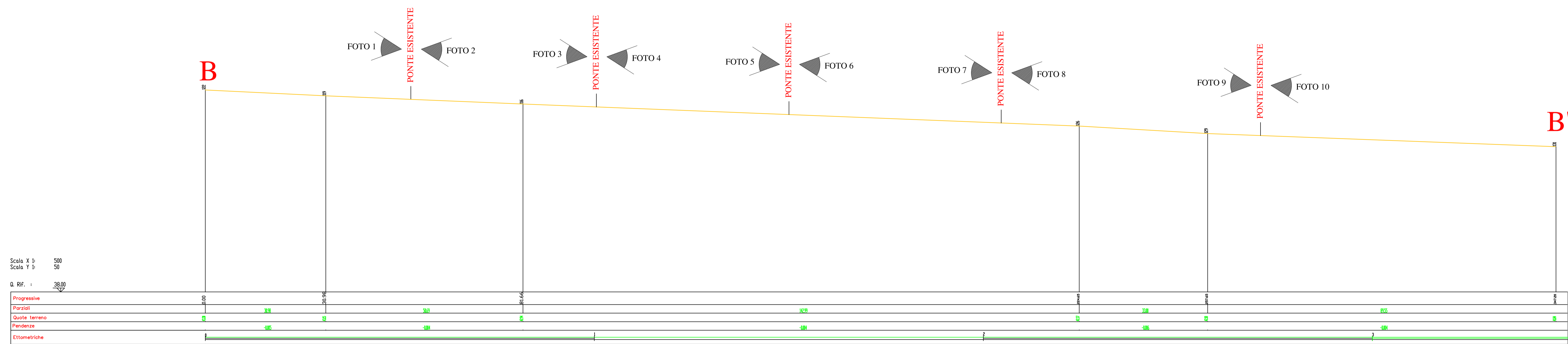
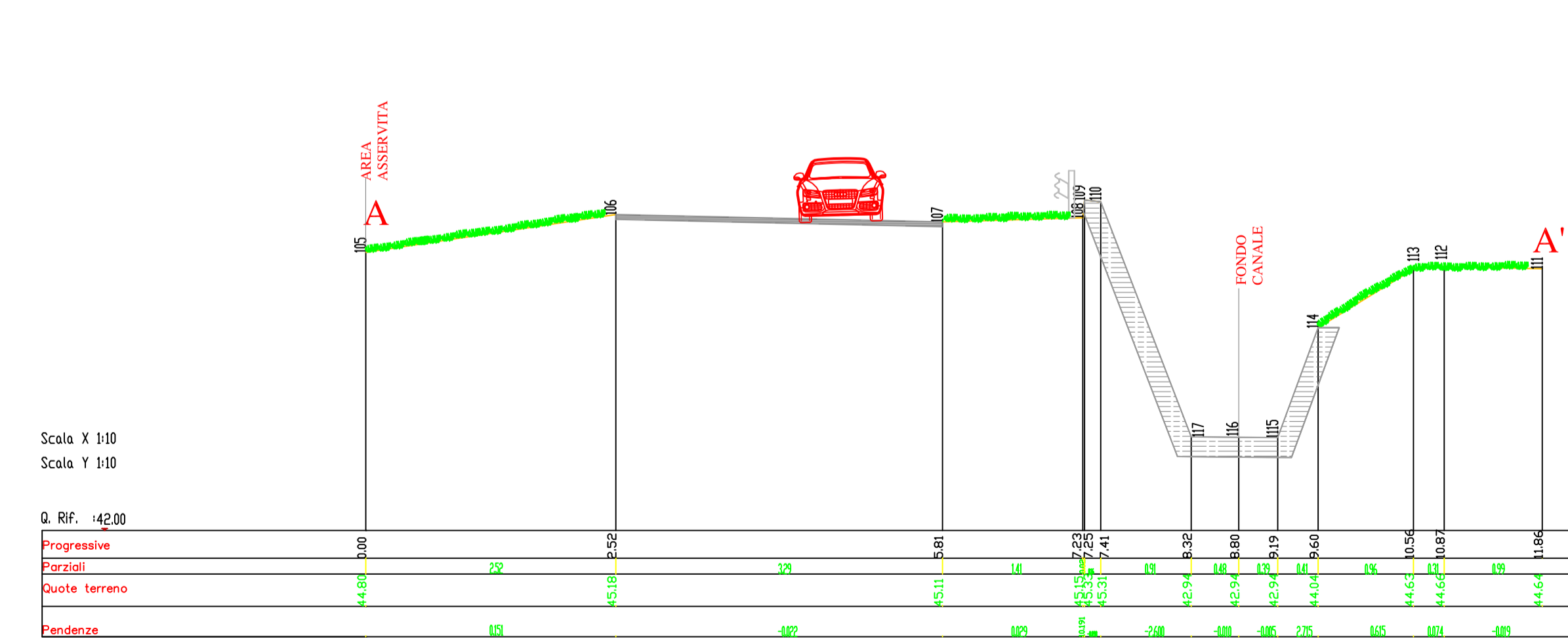


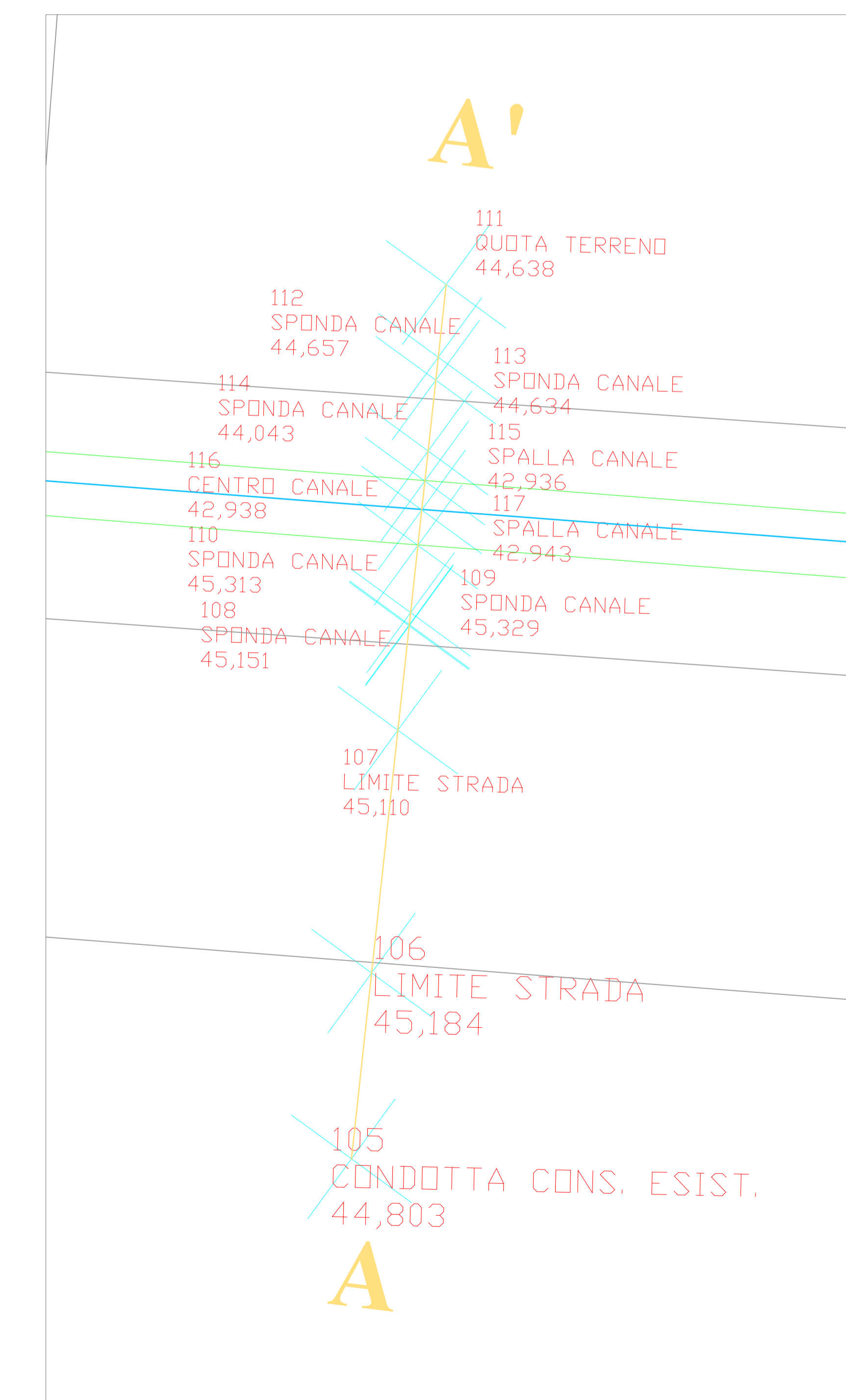
RILIEVO PLANO ALTIMETRICO - SCALA 1:500



PROFILO LONGITUDINALE B - B' - SCALA 1:500/50



SEZIONE A - A' SCALA 1:100



STALCIO RILIEVO SEZIONE A - A' - SCALA 1:50



CONSORZIO DI BONIFICA
IN DESTRA DEL FIUME SELE

C.so Vittorio Emanuele, 143 - 84123 - Salerno

ADEGUAMENTO DEL COLLETTORE A
E RAMI DEL PRATO

PROGETTO DEFINITIVO

TITOLO:	DATA: GIUGNO 2018
STATO DI FATTO: RILIEVO PLANO ALTIMETRICO, PROFILO LONGITUDINALE E SEZIONE	SCALA: Varie ELABORATO: 4

IL TECNICO INCARICATO
Dott. Agr. Davide Maino

IL RESPONSABILE DEL PROCEDIMENTO
dott. Francesco Marotta